

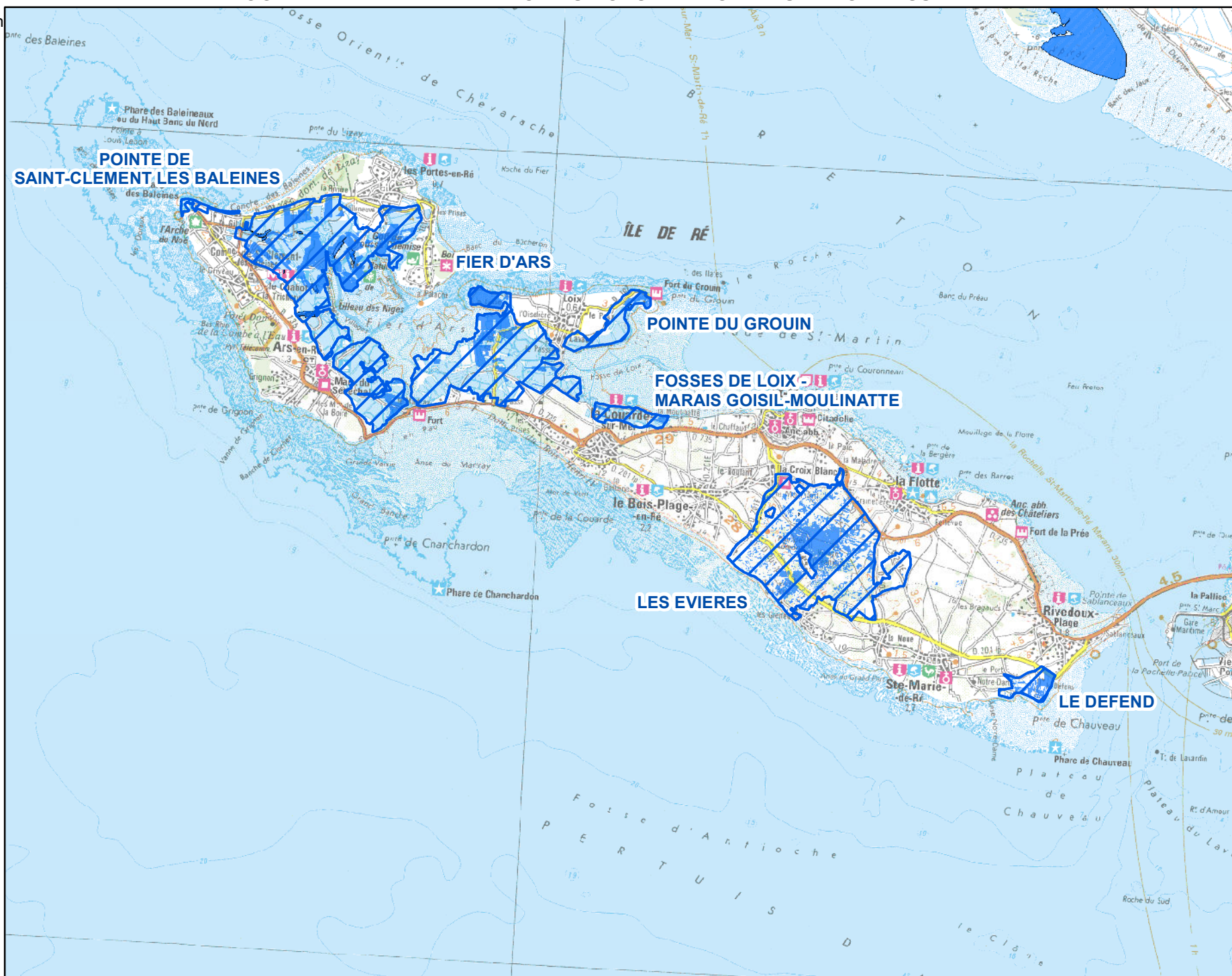


# CARTOGRAPHIE DE L'INTERVENTION DU CONSERVATOIRE DU LITTORAL SUR L'ILE-DE-RE

-  Périmètre d'intervention du CdI
-  Parcelles protégées par le CdI



0 2 4 Km

Source de données :  
CdI Rochefort - SSI - 01/2014  
Base cartographie :  
© IGN PARIS - SCAN 100 ®

