




Fiche 3


40 ANS DE PROTECTION DU LITTORAL

Depuis 1975, le Conservatoire du littoral protège les rivages français :

164.000 hectares définitivement protégés au niveau national

-  soit **4%** du territoire des communes littorales métropolitaines
-  **50%** d'entre elles hébergent un site du Conservatoire du littoral
-  **5 800** hectares protégés sur le territoire des communes riveraines des lacs de plus de 1000 hectares

2.020 kilomètres de côtes préservés


-  **13%** des 15 489 kilomètres de côtes françaises sont protégés (14,5 % pour l'outre-mer et 12,6 % pour la métropole)



2 000 kilomètres

Un trajet aller-retour en voiture entre Lille et Marseille
Davantage que l'ensemble du linéaire côtier du Portugal ou de l'Irlande

De fortes disparités régionales

-  **25%** des côtes de Corse et du Nord-Pas de Calais sont protégées

Linéaire côtier protégé par le Conservatoire du littoral			
Nord-Pas de Calais	25,4%	Provence-Alpes-Côte d'Azur	12,6%
Corse	24,5%	Aquitaine	10,4%
Languedoc-Roussillon	19,6%	Poitou-Charentes	10%
Picardie	18,7%	Pays de la Loire	9,4%
Basse Normandie	15,9%	Bretagne	8,8%
Haute Normandie	14,5%	Outre-mer	3,74%

