


Capu di Fenu

Petit paradis des chèvres


Merle bleu




Capu di Fenu, le cap du foin, est depuis longtemps une zone pastorale. Entre vallons étroits d'où s'élève un maquis* haut, dunes fossiles, criques intimes et côtes exposées où règnent chaos rocheux et pelouses maritimes, ce site offre de belles ambiances. Dans ce pays de sources, on peut voir déambuler, de sommets en plages, des chèvres aux allures sauvages.

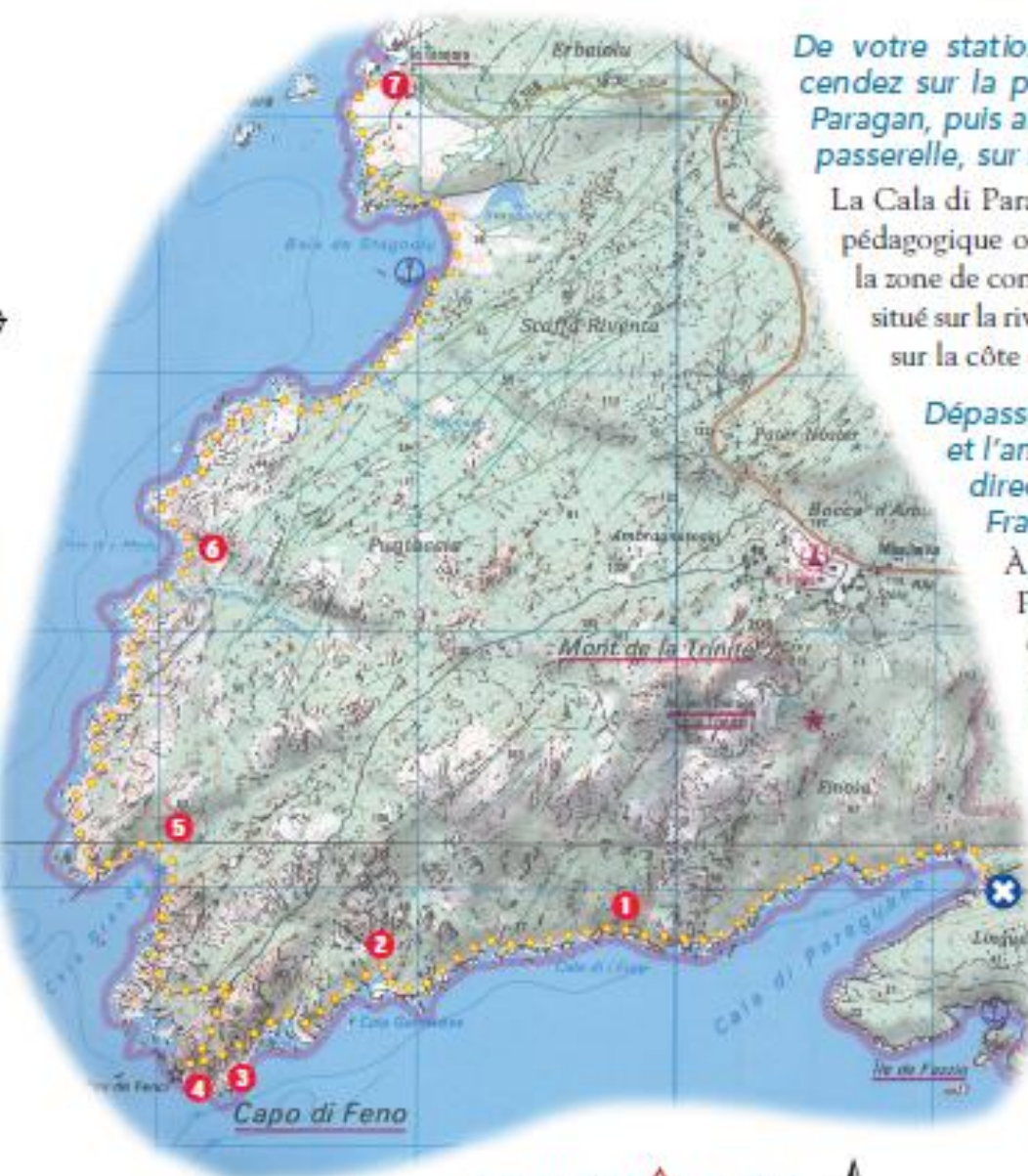
De votre stationnement , descendez sur la plage de la Cala di Paragan, puis allez à droite, par la passerelle, sur le sentier littoral.

La Cala di Paragan est un lieu très pédagogique où l'on peut observer la zone de contact entre le granite, situé sur la rive ouest, et le calcaire, sur la côte est.

Dépassez le four à briques et l'ancienne carrière, en direction de la Cala di I Frati .

À l'ouest de la Cala di Paragan, là où argile et bois abondent, subsistent les ruines d'un four à briques implanté à côté de dalles rocheuses ayant servi d'embarcadère.

Continuez sur le sentier littoral en franchissant quelques vallons et la Cala Genovese .



Au débouché de vallons sourceux s'étirent des criques de rêve qui font le bonheur de milliers d'alevins cherchant nourriture et protection dans ces eaux paisibles. Sur ces côtes brassées où les rochers sont immergés à quelques mètres de profondeur, vit le corb, poisson cavernicole de couleur bronze.

Empruntez l'ancien chemin aux Moines, en direction de la bifurcation 3 qui mène au phare.

Situé en aval de l'ermitage de la Trinité, doté dès le haut Moyen-Âge d'une chapelle, le chemin aux Moines est un petit tronçon pavé qui permet de gravir un raidillon. Deux espèces de geckos vivent dans ce milieu rocheux : le phylodactyle et l'hémidactyle, reptiles nocturnes dont le second craint le froid.



Les chèvres de Capu di Fenu

Faites un crochet par le feu de Fenu 4 et revenez sur vos pas vers le sentier balisé.

Le feu de Fenu est une tour carrée de 9 m de haut bâtie à même le roc. Son feu directionnel émet 4 éclats blancs toutes les 15 secondes.

Traversez la vallée « pétrifiée » et dépassez Cala Grande 5.

Dans cette zone, le maquis semble pétrifié. Cela est dû à l'incendie qui a ravagé en 1994 le territoire de Bonifacio, brûlant sur son passage quelques tortues d'Hermann et nombre d'autres espèces qui n'avaient pas la chance, comme le merle bleu, de pouvoir s'envoler.

Suivez les calms en passant par Cala di u Merlu 6, jusqu'à la Tonnara 7.

En cette fin de parcours règne une ambiance minérale où le maquis, prostré par les rafales d'embruns, s'est réfugié à l'arrière des terres. Seules quelques plantes, comme l'érodium de Corse, rare endémique*, se tapissent au pied des roches. Un dispositif de pêche destiné à attraper les poissons pélagiques* comme les thons, appelé par ailleurs madrague, a donné son nom à ce lieu-dit et à cet archipel : la Tonnara.

Pratique

- 1 De Bonifacio en direction de Figari, par la RN 196 et 500 mètres avant la D 60, prenez à gauche la piste de Mucchiu Biancu. Garez-vous sur le parking au bout de cette impasse.
- 2 Comptez 5 h aller pour cette longue balade, le double si vous n'avez pas laissé un autre véhicule à la Tonnara.
- 3 Pour en savoir plus, contactez la réserve naturelle des Bouches de Bonifacio.
Base technique de la Rondinara
B.P 507
20169 Bonifacio
Tél. 04 95 45 04 00
www.oec.fr
www.parcmarin.com