

# Autres rivages à explorer

## sur les sites du Conservatoire du littoral






**Autour de la Charente et du pertuis\* d'Antioche**

### **Le Phare de Chassiron**

Vieux de plus de 150 ans, le phare de Chassiron a pour vocation d'assister les marins naviguant dans le pertuis\* d'Antioche, l'un des endroits les plus dangereux de Charente-Maritime. Dominant la pointe nord de l'île d'Oléron par 46 mètres de haut, rayé tel un bagnard, le phare abrite désormais un Parcours spectacle, véritable circuit « vivant », retraçant l'histoire d'un jeune naufragé, ainsi qu'une boutique thématique. Après avoir gravi 224 marches, on découvre un panorama exceptionnel sur l'île d'Oléron, la balise d'Antioche, La Rochelle, les îles de Ré et d'Aix et bien sûr l'océan...

### Pratique

-  Le phare est situé à Saint-Denis d'Oléron. À l'arrivée par le pont, prendre plein nord direction Saint-Denis ou Pointe de Chassiron.
-  1 à 2 heures
-  Ouvert 7 jours sur 7. Hors saison : 10h-12h15 et 14h-17h. En saison (1<sup>er</sup> juillet-31 août) : 10h-20h. Tél : 05 46 75 18 62 - Courriel : pharechassiron@wanadoo.fr - Les jardins du phare sont visitables (La Rose des Vents Paysagère)