


A la découverte du littoral



1 VACCARES-PHARE DE LA GACHOLLE
COUPE DE CŒUR
BALAÏE

2 MARAIS DU VIGUEIRAT
COUPE DE CŒUR
NATURE

3 ETANG DE BOLMON
COUPE DE CŒUR
NATURE

4 ILES DU FRIOUL
COUPE DE CŒUR
LIT

5 PORT D'ALON LA NARTETTE
COUPE DE CŒUR
BALAÏE

6 SALINS D'HYÈRES
COUPE DE CŒUR
NATURE

7 LE DOMAINE DU RAYOL
COUPE DE CŒUR
JARDIN

8 CAP-MARTIN-EILEEN GRAY-LE CORBUSIER
COUPE DE CŒUR
NATURE


LES COUPS DE CŒUR

Conservatoire du littoral

AVEC LE SOUTIEN DE PARTENAIRES PRIVÉS ET PUBLICS, NOTAMMENT LES COMMUNES, LES DÉPARTEMENTS ET LA RÉGION QUI SOUTIENNENT LA GESTION DES SITES, LE CONSERVATOIRE GARANTIT LA PROTECTION DÉFINITIVE DE VASTES ENSEMBLES NATURELS PROTÉGÉS EN PROVENCE-ALPES-CÔTE D'AZUR.

30 000 hectares répartis en 10 sites, de vastes propriétés en Camargue, en Crau et sur le pourtour des lacs de Steyru, la Côte Bleue, les Calanques, les salins et les îles d'Hyères, le crêt de la Vache, les salins de la Grande-Grande-Tour, les dunes de Villeveyrie, le massif de l'Estérel, le marais Vigueirat, le Niçois, et de beaux sites au bord des lacs de Gard-Crau et de Grand-Fort.

Retrouvez tous les sites sur www.conservatoire-du-littoral.fr



A l'occasion de ses 40 ans, le Conservatoire du littoral a souhaité rééditer la série de cartes qui avaient rencontré un grand succès en son temps. Une collaboration étroite et fructueuse entre le Conservatoire, le Cnes, Airbus Defence and Space et la Fondation Total permet aujourd'hui de livrer au grand public huit cartes aussi instructives qu'esthétiques, véritable concentré des sites naturels les mieux préservés du littoral français.

Si le format est classique (69 cm x 42 cm à plat), les cartes se différencient néanmoins de la précédente édition, lancée en 2002, pour plusieurs raisons : les photos de couverture bleu azur édéniques et vertigineuses de Frédéric Larrey qu'elles arborent tout d'abord et les images satellite haute définition, fournie gracieusement par le Cnes et Airbus Defence and Space ensuite.

Quant à Total et sa fondation, ils se chargent d'organiser la distribution gratuite de près de 800 000 exemplaires dans les 32 grandes stations des autoroutes qui desservent les rivages tout au long du mois de mai. Pour sa part, le Conservatoire du littoral les diffusera dans la cinquantaine des plus grandes maisons de sites.

S'il existe une véritable homogénéité visuelle dans la collection, le Conservatoire du littoral a néanmoins souhaité mettre en lumière la singularité de chaque côte en rappelant les spécificités de chacune d'entre elles dans le court texte d'introduction et en proposant des coups de cœur pour guider les promeneurs.


Envie d'une balade entre terre et mer qui concilie nature et culture? De dénicher une vue à couper le souffle ?

Les cartes sont là, en véritables boussoles pour aiguiller et surtout inviter, comme leurs titres l'indiquent, « à la découverte du littoral » de Manche-Mer-du Nord, de Normandie, de Bretagne, de Centre-Atlantique, d'Aquitaine, de Languedoc-Roussillon, de Provence-Alpes-Côte d'Azur et de Corse.


Une fois dépliées, on comprend vite que ces cartes ont également une vocation pédagogique : celle de sensibiliser le grand public à la préservation du littoral.

Chaque site protégé est ainsi balisé par un point blanc et les vignettes disposées de part et d'autre du trait de côte divulguent des informations précises sur les richesses des sites mis en lumière grâce à la mention spéciale « coup de cœur » apposée par le Conservatoire du littoral.

Le verso enfin, un très beau visuel, épuré de tout texte, fera voyager aussi les sédentaires du mois de mai et pourra être encadré, tel un poster.



En 2015, le Conservatoire du littoral et ses partenaires célèbrent 40 ans de protection du littoral. Le domaine terrestre et maritime ainsi protégé est de 160 000 hectares, soit 1 450 kilomètres de côtes. Chaque année, près de 40 millions de visiteurs profitent de ces espaces préservés.



Avec le soutien de :



CONTACT
Amélie PANIGAI - 01 44 63 56 69 - a.panigai@conservatoire-du-littoral.fr

