




## FORT DE L'ALYCASTRE



**Situation** : Commune d'Hyères, île de Porquerolles,

**Propriété du Conservatoire du littoral** : 2011

**Inscrit Monument Historique** : 1927.

**Gestionnaire** : Parc National de Port-Cros.

**Date de construction** : 1633-1637

**Architecte / chargé de construction** : Sous l'autorité de Richelieu.

### UNE HISTOIRE

Le fort de l'Alycastre a été construit sous l'autorité de Richelieu entre 1633 et 1637. A cette époque, les îles d'Hyères jouaient un rôle stratégique dans la défense des côtes et le contrôle maritime de la méditerranée : non habitées, elles servaient de refuge pour les pirates et étaient la visée de la flotte espagnole. Le fort de l'Alycastre a été édifié pour contrecarrer les attaques ennemies et notamment empêcher tout débarquement sur les deux plages situées de part et d'autres de la pointe. Après avoir été dégradé lors du retrait des troupes anglaises de Toulon en 1793, le fort est remanié et modifié sous l'Empire (1811-1814). Le bâtiment servit de prison d'état à partir de 1848 avant d'être déclassé en 1875. Propriété du Conservatoire du littoral depuis septembre 2011, un projet de restauration est à l'étude afin de préserver ce patrimoine historique remarquable.

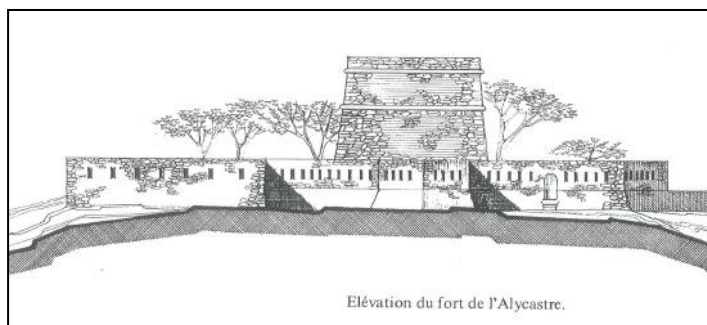


### UNE ARCHITECTURE

Le fort de l'Alycastre se compose d'une tour carrée à base pyramidale entourée d'un mur d'enceinte en étoile à huit branches. La tour s'élève sur trois niveaux : un rez-de-chaussée voûté contenant une citerne et divers magasins, deux étages voûtés en briques en berceau en anse de panier et une terrasse couverte par un parapet. L'entrée dans l'enceinte se fait par un pont-levis protégé par un tambour défensif, puis l'entrée dans la tour par un escalier extérieur menant directement à l'étage. Les faces est et ouest contenaient une embrasure à canon et une échauguette flanque l'angle sud-est. L'architecture du fort comme nous la voyons aujourd'hui est le fruit de nombreux remaniements au début du XIX<sup>ème</sup> siècle. Sa construction s'apparente à celle du fort du Grand Langoustier, de même époque, de même architecture et également propriété du Conservatoire du littoral.

### UN SITE – DES VALEURS LITTORALES

Le fort de l'Alycastre est étroitement lié à la présence du littoral par son rôle militaire défensif de protection de l'île et de surveillance de la côte, afin de prévenir tout débarquement ennemi sur les plages est et ouest toutes proches.

Situés sur les rivages nord de l'île de Porquerolles, la pointe de l'Alycastre et le fort dominant d'une trentaine de mètres environ la baie du même nom et font face à la pointe de Mèdes, autre propriété du Conservatoire du littoral.



**S'y rendre** : Le fort se situe sur l'île de Porquerolles, à environ 30 mn de marche en direction de la plage de Notre-Dame.

**Ouverture au public** : Le fort de l'Alycastre n'est pas ouvert au public faute de sécurité optimum.

**Contact** : Parc National de Port-Cros, tél : 04.94.12.82.30